

राजस्थान स्कूल शिक्षा परिषद्

ब्लॉक-5, द्वितीय एवं तृतीय तल

डा. एस. राधाकृष्णन् शिक्षा संकुल परिसर, जे.एल.एन मार्ग, जयपुर

फोन:- 0141-2705483

Mail ID -rajssa_plan@yahoo.co.in

कर्मांक:- रा.स्कू.शि.प./जय/यू-डाइस/2020-21/17602

दिनांक : 22/12/2020

मुख्य जिला शिक्षा अधिकारी,
समग्र शिक्षा,
समस्त जिले।

अति-आवश्यक

विषय :- यू-डाइस प्लस पोर्टल पर एल.जी.डी. से गांव एवं वार्ड की मैपिंग विद्यालय से करने के क्रम में।

उपरोक्त विषयान्तर्गत लेख है कि शिक्षा मंत्रालय, भारत सरकार, नई-दिल्ली से प्राप्त एल.जी.डी. की एक्सेल शीट में गाँव एवं वार्ड की सूची को आपके जिले से ब्लॉक की मैपिंग की गई थी। यू-डाइस प्लस पोर्टल पर एल.जी.डी. से गांव एवं वार्ड की मैपिंग विद्यालयवार की जायेगी। उक्त कार्य यू-डाइस प्लस पोर्टल पर ब्लॉक लॉगिन से किया जायेगा। अतः ब्लॉक लॉगिन से विद्यालयवार अपडेट किये जाने के पश्चात् जिला लॉगिन से जाँच कर अपडेट किया जा सकता है।

<http://udiseplus.gov.in> पर लॉगिन के पश्चात् School Directory Management portal>> Login with District and Block. After that select the 'LGD School Mapping' option and map your schools accordingly.

ब्लॉक स्तर पर उक्त मैपिंग के कार्य पूर्ण करवाने की समस्त जिम्मेदारी ब्लॉक आर.पी. (डाइस) एवं जिला स्तर पर पी.ओ. (डाइस) की रहेगी। उक्त कार्य अत्यन्त महत्वपूर्ण है अतः आगामी सात कार्य दिवसों में पूर्ण किया जाना सुनिश्चित करायें।

www.rajteachers.com

22/12/20
(एम.आर.बागड़िया)

अति.राज्य परियोजना निदेशक (प्रथम)

प्रतिलिपि :- निम्न को सूचनार्थ एवं आवश्यक कार्यवाही हेतु प्रेषित है:-

1. निजी सचिव, आयुक्त एवं राज्य परियोजना निदेशक, राजस्थान स्कूल शिक्षा परिषद्, जयपुर।
2. निजी सहायक, अतिरिक्त राज्य परियोजना निदेशक (प्रथम/द्वितीय), राजस्थान स्कूल शिक्षा परिषद्, जयपुर।
3. समस्त अतिरिक्त जिला परियोजना समन्वयक।
4. समस्त जिला प्रभारी, राजस्थान स्कूल शिक्षा परिषद्, जयपुर।
5. रक्षित प्रति।

22/12/20
उपायुक्त (योजना)

UDISE+

Department of School Education & Literacy
Ministry of Education
Government of India



About Us

Data Capture Formats

Publications & Statistics

FAQ's

Contact Us

Visit Old Website

Know Your School

LOGIN



UDISE+



GIS MAPPING



DASHBOARD



DCF



SCHOOL DIRECTORY MANAGEMENT



LGD School Mapping


<https://udiseplus.gov.in/udise-home>

Samagra Shiksha Rajasthan

← → ↻ udisplus.gov.in/ud/home

UDISE+

School Management



Note : Use Your UDISE+ User Credentials

Login for State/UT,District and Block MIS Coordinator Only

User Name:

Password:

Captcha:
 dc2e74

[Forgot Password](#)

Kindly visit <http://udiseplus.gov.in> and then go to **School Directory Management portal>>**
Login with District, and Block credentials.



Total Schools
106277



Rural
88311



Urban
17966

Statistics

School Creation Status wise Count

School Management And Category Wise

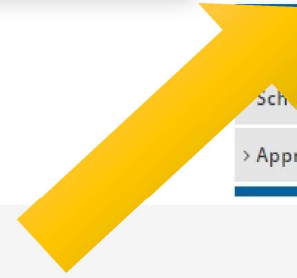
LGD School Mapping

> LGD School Mapping

> Create School Module

> School Requests

> Approved Schools




After that select the **'LGD School Mapping'** option and map your schools accordingly.

Local Government Directory (LGD) School Mapping (https://lgdirectory.gov.in) - Interface for Mapping Exact Location of a School

AJMER

ARAIN

Search



Note :

1. User can update LGD data by clicking on update icon . Proper care should be taken while mapping.
2. **Urban Local Bodies (ULB)** are Municipalities/Municipal Corporations/ Town Panchayat/Town Councils/Cantonment Boards etc.

3. User need to select proper location (RURAL/URBAN) of a School. In case of RURAL user need to select Village of that School from dropdown and In case of URBAN user need to select Urban Local Body(ULB) and consequently Ward of that School.

Mapping Master Mapped School

Total Operational Schools: 0 | Total Schools Mapped: 0 | Total Schools Pending: 0

Mapped Pending Reset Update **School Wise LGD Status** Block wise LGD status **Download**

Select District & Block Name and Click Search Button.

Home Change Password My Profile School Management User Management

✓ Mapped ✗ Pending ⌚ Reset ↻ Update School Wise LGD Status Block wise LGD status Download

Show 10 entries Search:

UdiseCode	School Name	Udise Code	School Location	LGD Village	LGD Urban Local Body	LGD Ward	School Status	Mapping Status	Action
08210204301	G.A.SR.SEC.SCH. BORADA	08210204301	<input type="radio"/> Rural <input type="radio"/> Urban	Select Village	Select ULB	Select Ward	Operational	✗	↻ ⌚
08210204303	G. PRAVESHKA SANSKRIT SCH. BORADA	08210204303					Operational	✗	↻ ⌚
08210204304	CHILDREN PRIMROSE SHIK.SANS. SR.SEC. BORADA	08210204304					Operational	✗	↻ ⌚
08210204306	G.SKS BANJARO KI DHANI BORADA	08210204306					Operational	✗	↻ ⌚
08210204307	G.P.S BALDEVPURA	08210204307					Operational	✗	↻ ⌚

Update LGD Data

Udise Code:* 08210204301

School Location:* Rural Urban

LGD Village:* Select Village

LGD Urban Local Body:* Select ULB

LGD Ward:* Select Ward

Close Save

✓ Mapped ✗ Pending ⌚ Reset ↻ Update

Select School Click **Update Button** and Update School Location then LGD Village/Ward.

If you entered wrong mapping then Select **Reset Button** and Update Mapping.

For any help regarding LGD mapping, you can download the LGD user manual from the Home Dashboard under the School Directory Management login.

Thank You